






BEUVRY-LA-FORÊT

Croix-ou-Pile


 3,9 km  1h15

Difficulté   

 À proximité du restaurant de la Croix-ou-Pile en Forêt domaniale de Marchiennes



En période de pluie, la présence de l'eau rend difficile la progression. Se chausser en conséquence.



1 Quittez le carrefour en suivant la rue du Ghien. Empruntez à droite le premier chemin forestier. Longez et traversez mares et fossés. Après 600 m, le sentier effectue un coude à droite.

2 À l'intersection, continuez à gauche puis à droite pour aboutir sur le chemin forestier macadamisé du Flot Bouché. Partez à droite.

3 Quelques mètres plus loin, quittez la route à gauche. Prenez à droite et longez le chemin sur 600 m.

4 Empruntez la route forestière à gauche sur 75 m puis à droite le sentier, commun avec l'itinéraire du GR 121 balisé en rouge et blanc. Après 300 m, continuez tout droit en suivant le chemin.

5 Traversez la route et prenez en face jusqu'à une mare. Virez à droite vers une seconde mare puis rejoignez la rue de Ghien. Retrouvez à droite le carrefour de la Croix-ou-Pile.



Forêt domaniale
de Marchiennes

Beuvry-la-Forêt



5

1

P

2

4

3